link do trasy w google maps:
https://bit.ly/3AtIhar

trasa wokół źródła Koprzywianki

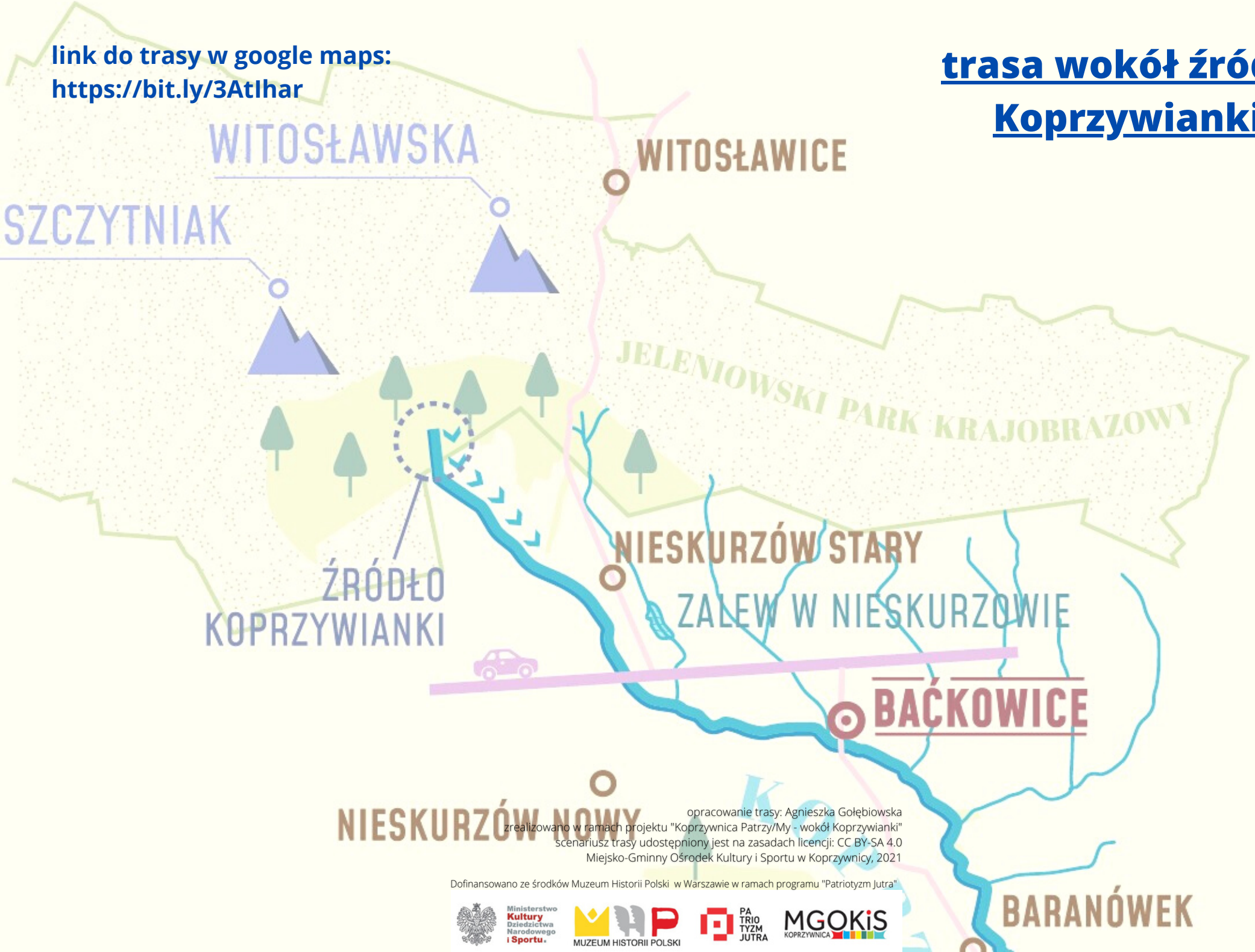

opracowanie trasy: Agnieszka Gołębiowska
zrealizowano w ramach projektu "Koprzywnica Patrzy/My - wokół Koprzywianki"
scenariusz trasy udostępniony jest na zasadach licencji: CC BY-SA 4.0
Miejsko-Gminny Ośrodek Kultury i Sportu w Koprzywnicy, 2021

Dofinansowano ze środków Muzeum Historii Polski w Warszawie w ramach programu "Patriotyzm Jutra"

TRASA WOKÓŁ ŹRÓDŁA KOPRZYWIANKI

Zapraszamy na wyprawę do źródeł rzeki Koprzywianki, która bierze swój początek w najdzikszym paśmie Gór Świętokrzyskich – Paśmie Jeleniowskim, w borze jodłowym na południowym stoku Szczytniaka. Proponujemy wycieczkę samochodowo-pieszą z kilkoma atrakcjami.

Jak się przygotować?

Na wyprawę warto założyć obuwie trekkingowe lub sportowe i odzież odpowiednią na leśne wędrówki. Ponieważ jest to wycieczka na kilka godzin, niezbędna będzie woda i prowiant. Niezbędny jest telefon z GPS, aby zlokalizować opisywane miejsca.

Jak dojechać?

Z Koprzywnicy jedziemy do miejscowości Nieskurzów Stary w gminie Baćkowice. Drogą wojewódzką 758 dojeżdżamy do Iwanisk i dalej kierujemy się na Baćkowice do drogi krajowej 74. Skręcamy w 74 w lewo, a po przejechaniu około 1,5 km – w prawo, do Nieskurzowa Starego. Jedziemy do końca wsi i dalej w kierunku Witosławic przez las aż do skrzyżowania z drogą leśną: **50°49'11.3"N 21°11'50.4"E**. W sumie pokonujemy dystans 42 km. Samochód zostawiamy na poboczu drogi leśnej przy szlabanie po lewej stronie (w taki sposób, żeby nie blokować drogi).

Jak dotrzeć do źródeł Koprzywianki?

Wędrujemy leśną drogą, która prowadzi w lewo od szosy (mając Nieskurzów za plecami). Po kilku minutach w lesie po prawej stronie mijamy miejsce piknikowe: **50°49'13.9"N 21°11'40.6"E**. Proponujemy zjeść tutaj posiłek w drodze powrotnej.

Wzdłuż drogi latem kwitną liczne rośliny zielne przyciągające owady, a wśród nich motyle, pszczoły, trzmiele. Szczególnie atrakcyjna dla owadów jest lebiodka pospolita, będąca także rośliną przyprawową i leczniczą, oraz sadziec konopiasty. Spośród gatunków motyli w sezonie liczyć możemy na spotkanie rusałki pawik, cytrynka, dostojki czy kraśnika.

Przy drodze rosną także m.in.: wykorzystywana do przyrządzania fermentowanej herbaty wierzbówka kiprzyca, dziurawiec i podbiał, nawłoć pospolita, janowiec balwierski, starzec, nostrzyk oraz cykoria podróżnik.

Pasmo Jeleniowskie Gór Świętokrzyskich porasta przede wszystkim las jodłowo-bukowy, którego fragmenty chronione są w rezerwatach jako pozostałości puszczy. Oprócz jodły i buka podczas wędrówki spotkamy m.in. olchę, brzozę, klon jawor, jarzębinę, bez czarny, rzadszy od niego bez koralowy oraz czereśnię ptasią zwaną też trześnią.

Po przejściu 1,4 km, w tym miejscu: **50°49'07.0"N 21°10'53.3"E** pod drogą przeprowadzono przepust dla strumienia, który daje początek Koprzywiance. Pokonujemy rów i wchodzimy w las po prawej stronie, trzymając się strumyka.

Uwaga! Nie ma wzdłuż niego ścieżki, więc trzeba liczyć się z wędrówką po krzakach, a strumień jest dosyć niewyraźny, wyznaczają go wilgociolubne rośliny: skrzypy, turzyce i mchy, w tym torfowce. Po przejściu pod górę około **150 kroków** dochodzimy do źródeł Koprzywianki, które biją spod korzeni jodły: **50°49'09.8"N 21°10'52.6"E**. Dotarliśmy do celu wyprawy!

Tą samą drogą wracamy do samochodu. Przed dalszą podróżą warto skorzystać ze wspomnianego wcześniej miejsca piknikowego.

Co jeszcze warto zobaczyć?

Szczytniak

Będąc w Paśmie Jeleniowskim, warto zdobyć jego najwyższy szczyt, czyli Szczytniak (554 m n.p.m.). Najłatwiej tam trafić, wędrując czerwonym szlakiem z Przełęczy Karczmarka. Z miejsca, w którym zaparkowaliśmy, do przełęczy jedziemy 500 m szosą przez las. Parkujemy po prawej stronie drogi (mając Nieskurzów za plecami): **50°49'23.8"N 21°11'59.4"E** i ruszamy na szlak czerwony w lewo, czyli na zachód. Wkraczamy na Główny Szlak Świętokrzyski.

Na Szczytniak wędrujemy ścieżką przez las wśród jodeł i buków, pokonując dystans ok. 3 km. Pasmo Jeleniowskie zbudowane jest z piaskowców kwarcytycznych, które tworzą gołoborza. Idziemy czerwonym szlakiem; blisko Szczytniaka dołączają znaki szlaku czarnego. Po osiągnięciu szczytu warto przejść jeszcze kawałek na północ w dół czarnym szlakiem, aby z przyjrzeć się gołoborzu. Czarnym szlakiem wracamy na Szczytniak i dalej czerwonym szlakiem wracamy na wschód do Przełęczy Karczmarka.

Kaplica na górze Witosławskiej

Kolejną atrakcją Pasma Jeleniowskiego jest drewniana kaplica na północno-wschodnim zboczu Góry Witosławskiej (491 m n.p.m.). Zabytkowa świątynia jest datowana na XVIII w. (rozbudowana w XIX w.), ale miejsce kultu na tej górze ma starszy rodowód. Na Witosławską mieli się przenieść w XV w. ze swoimi obrzędami poganie, którym Kazimierz Jagiellończyk w odpowiedzi na prośby benedyktynów zakazał jarmarków na Łyścu.

Aby dotrzeć na Górę Witosławską, z Przełęczy Karczmarka jedziemy autem dalej drogą przez las w kierunku Witosławic. Po przejechaniu ok. 1500 m po lewej stronie szosy trafiamy na parking przy drodze leśnej: **50°50'10.8"N 21°12'03.7"E**. Tuż obok znajduje się kapliczka. Dalej tablica wskazuje ścieżkę, którą wspinamy się w górę przez las i po przejściu około 350 m docieramy do drewnianego kościółka. Jest on zamknięty, nabożeństwa odbywają się tu raz w roku – w Zielone Świątki. Obok bije źródełko, nad którym stoi figura Matki Boskiej. Szczyt Góry Witosławskiej jest wyżej, osiągamy go po przejściu wyraźną ścieżką ok. 200 m. Na parking wracamy tą samą ścieżką.

Kąpielisko w Nieskurzowie

Latem wycieczkę do źródeł Koprzywianki można zakończyć nad zalewem w Nieskurzowie, gdzie urządzono kąpielisko (czynne od poniedziałku do piątku w godz. 14-18, a w soboty i niedziele od godz. 12). Zbiornik powstał na dopływie Koprzywianki – Trzciance i znajduje się kilkadziesiąt metrów od drogi, którą przyjechaliśmy z Koprzywnicy. Z parkingu pod Górą Witosławską czy z Przełęczy Karczmarka wracamy szosą do Nieskurzowa i w centrum wsi, przy sklepie wypatrujemy po lewej stronie brązowego drogowskazu. Skręcamy w lewo i parkujemy w pobliżu zalewu: **50°48'12.8"N 21°12'24.4"E**

Jeleniowski Park Krajobrazowy

Najmniejszy z parków krajobrazowych województwa świętokrzyskiego (4.218,2 ha powierzchni) położony we wschodniej części Gór Świętokrzyskich. Obejmuje Pasmo Jeleniowskie z najwyższymi wzniesieniami: Górą Jeleniowską (535 m n.p.m.), Szczytniakiem (554 m n.p.m.) oraz Górą Witosławską (491 m n.p.m.), Wesołówką i Truskolaską.

skręt z drogi 74 do Nieskurzowa

jodła

lebiodka pospolita i rusałka pawik

droga leśna

buk

sadziec konopiasty i dostojka

źródło Koprzywianki

olsza

starzec i kraśnik

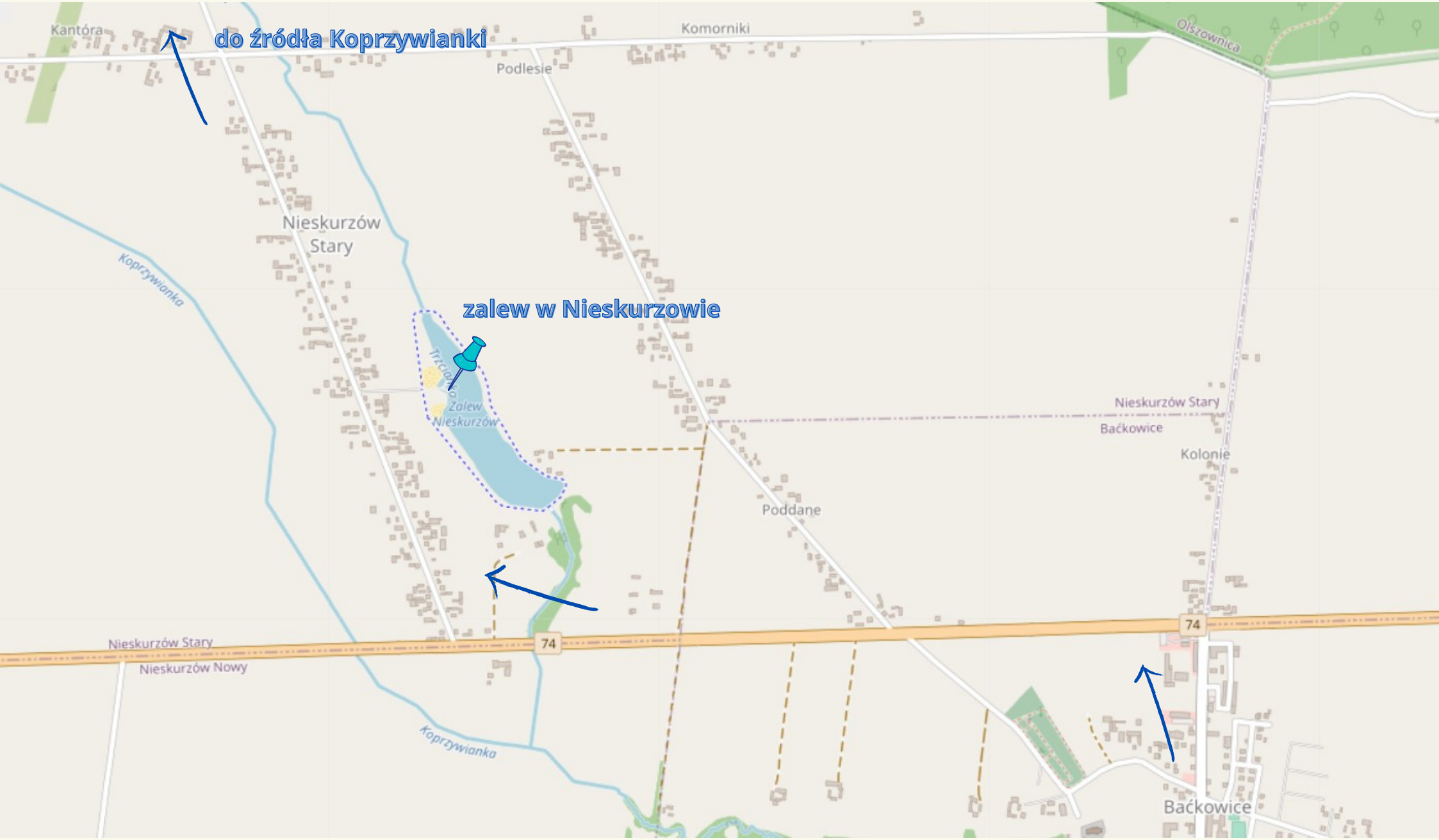

mapa dojazdowa do źródła Koprzywianki

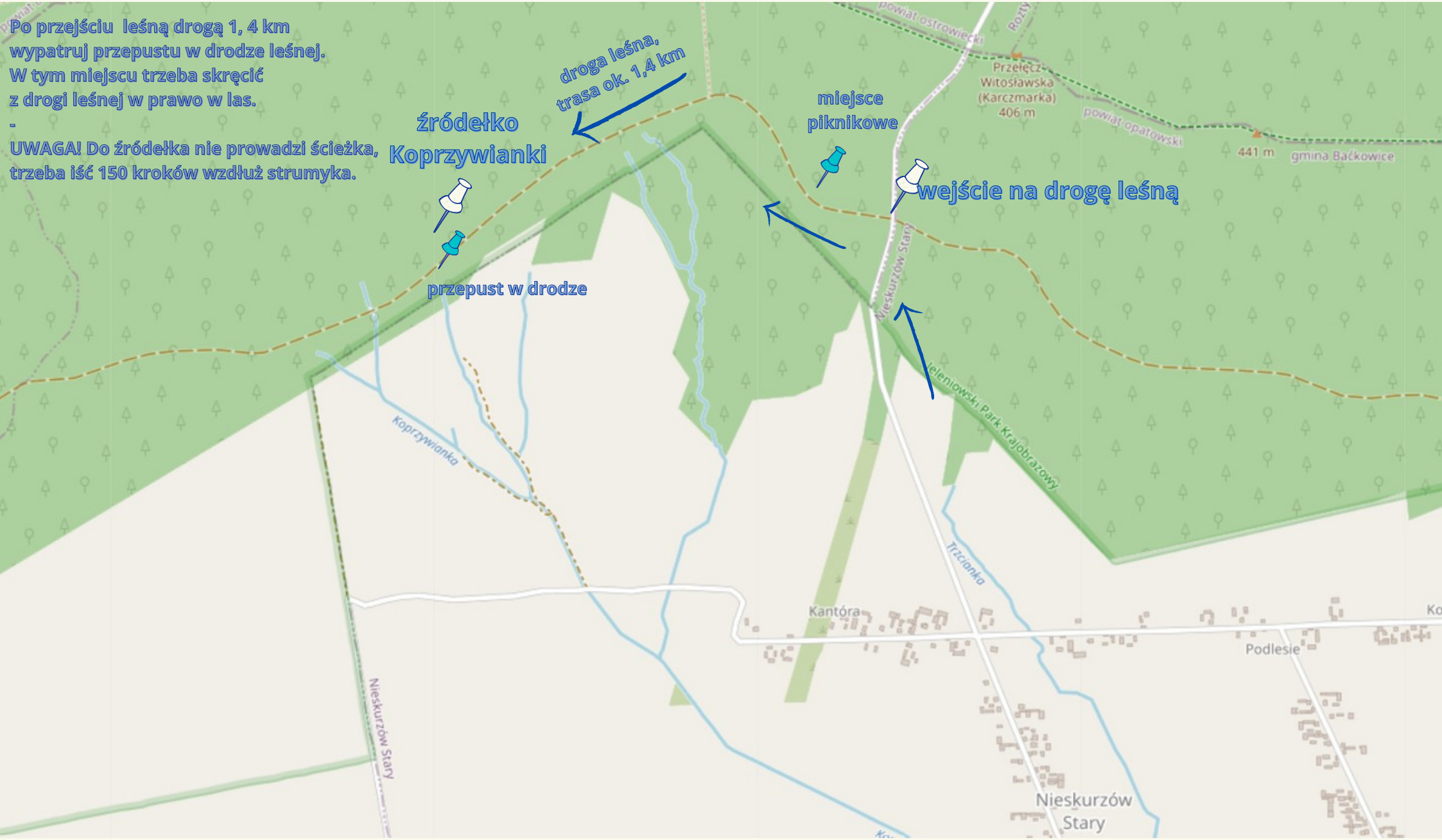

mapa dojścia do źródła Koprzywianki

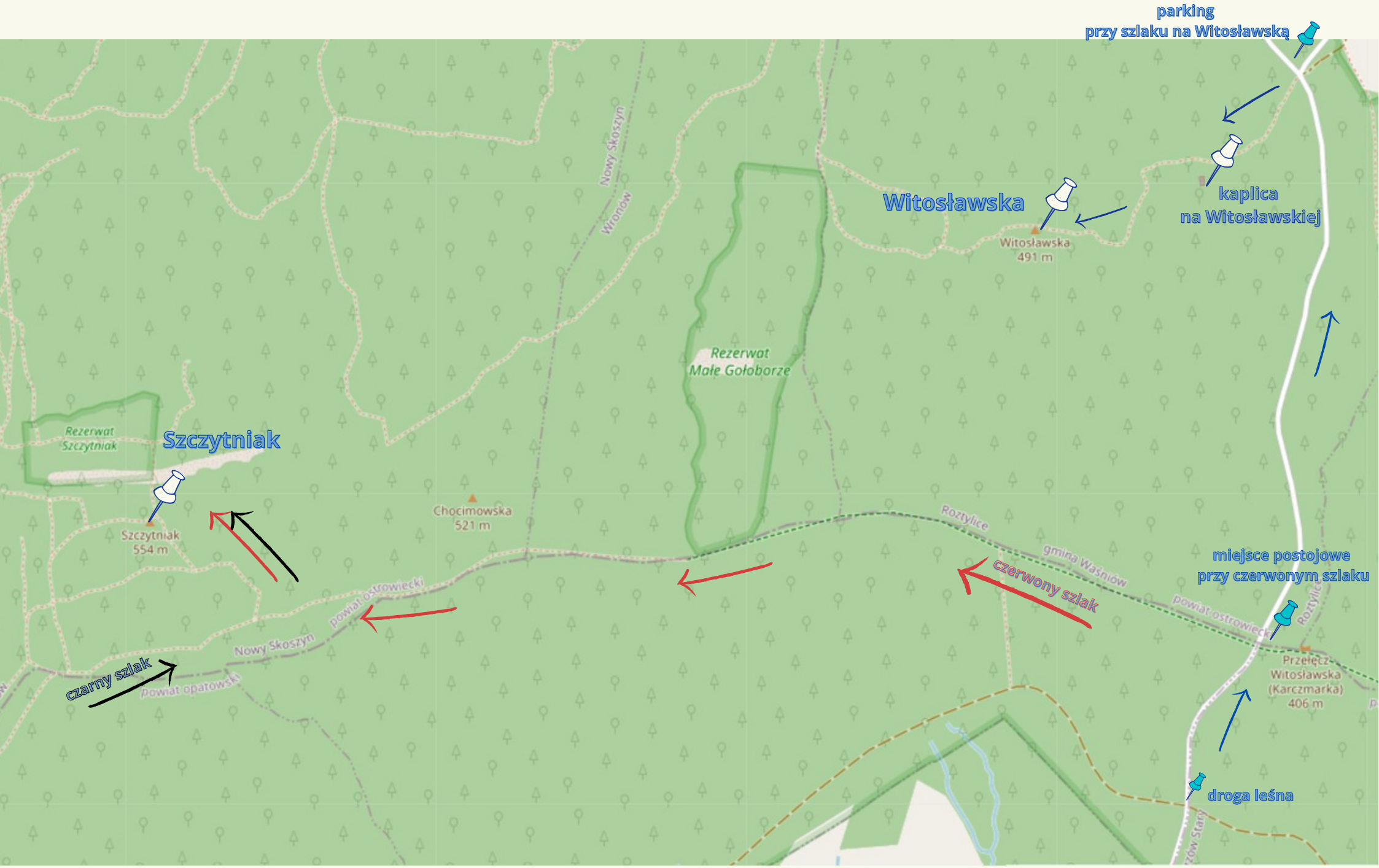

mapa dojazdu do miejsc postojowych oraz
dojścia do Szczytniaka i Witosławskiej